

BIENVENUE

sur le sentier d'interprétation nature et patrimoine au fil de l'eau à Neuville sur Sarthe

Neuville sur Sarthe est une commune dont l'histoire remonte à l'époque gallo-romaine. Des fouilles archéologiques ont mis au jour de nombreux vestiges de cette période dont un ensemble culturel fréquenté entre les I^{er} et III^e siècles av. J.-C.



Depuis, la commune s'est développée et s'étend sur trois agglomérations : Neuville, Montreuil et La Trugalle. Elle est traversée par la rivière la Sarthe qui a permis un développement économique grâce aux moulins à blé, mais dont les crues obligent tous les ans à fermer certaines routes.



Le patrimoine de Neuville est riche et varié. Les anciens moulins à blé, encore existants dominent toujours la Sarthe et plusieurs châteaux témoignent de l'importance de la commune.

Au fil du parcours vous découvrirez l'histoire de Neuville sur Sarthe à travers son patrimoine bâti, et les actions mises en oeuvre par la commune pour protéger la biodiversité.

INFORMATION :

Office de Tourisme Maine Coeur de Sarthe
36 rue du Général Leclerc
72290 BALLON-SAINT MARS

Tél. : 02 43 27 35 30
officedetourisme@mainecoeurdesarthe.fr
www.tourisme-mainecoeurdesarthe.fr



Mairie de Neuville sur Sarthe
4 Grande rue
72190 Neuville sur Sarthe

Tél. : 02 43 25 30 97
accueil@neuville72.fr
www.neuville-sur-sarthe.fr



Conception et réalisation : OT Maine Cœur de Sarthe septembre 2022
Crédits photos : OT MCS



Nature et patrimoine au fil de l'eau Neuville sur Sarthe


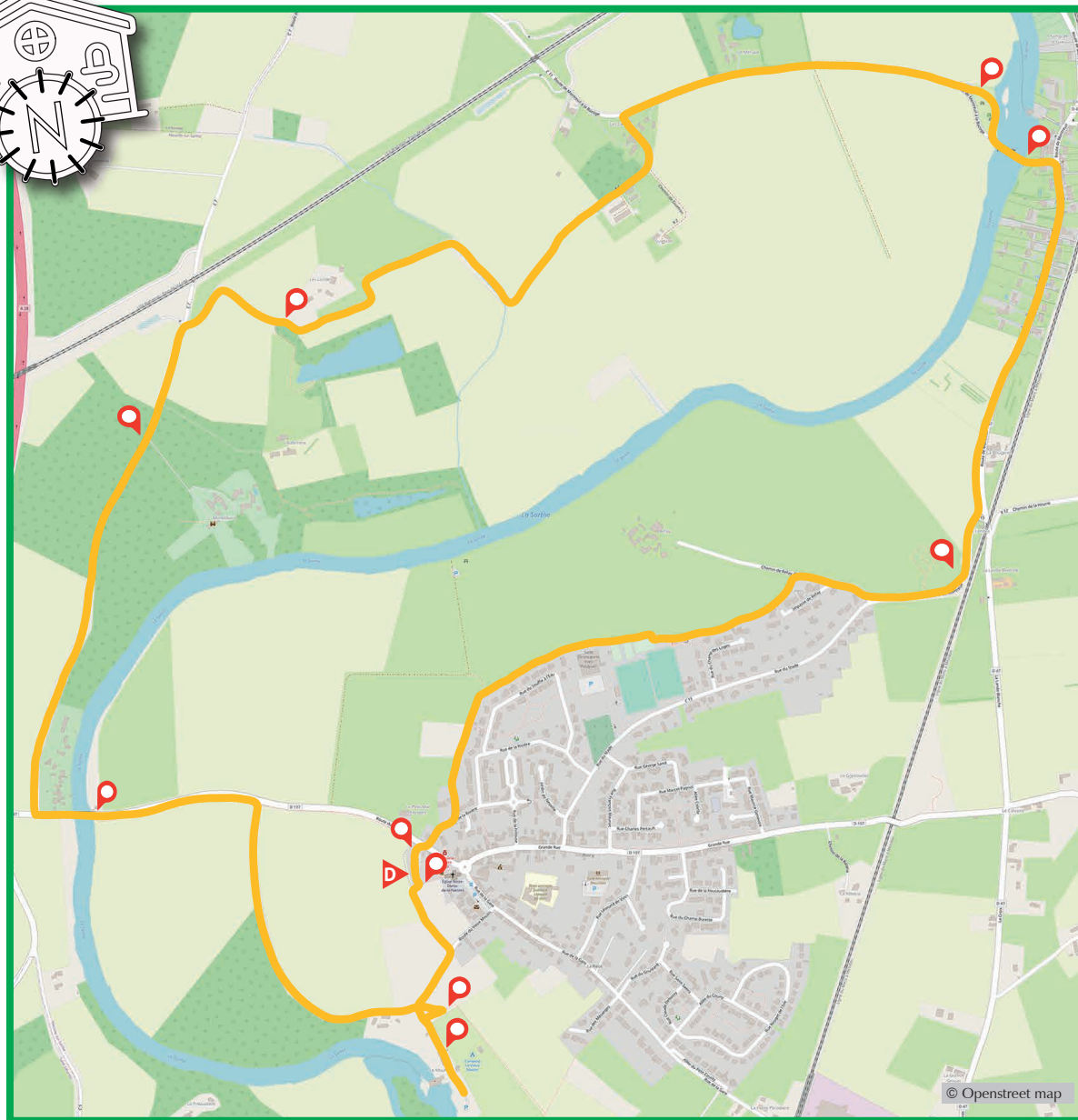

Circuit pédestre balisé



8,5 km

⌚ 2h30

Nature et patrimoine au fil de l'eau



8,5 km

Départ : Parking des terrasses de l'église

🕒 2h30

Balissage : Jaune